

Grønligrotta



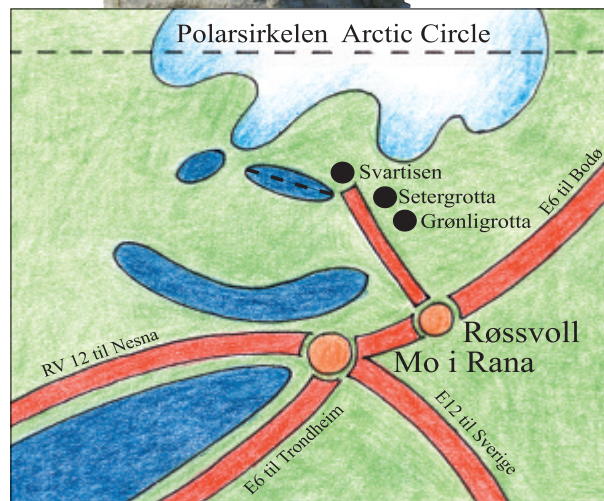
Velkommen
i Svartiskongens
rike



Grønligrotta - en naturopplevelse for hele familien! Grønligrotta er Nordens mest kjente kalksteinsgrotte, og den eneste med belysning. Omvisningen med guide går flere hundre meter inn i fjellet. Du får se den underjordiske elven med fosser, stryk og jettegryter. På turen ser du også en inneklemt granittblokk som er fraktet mange km med bre-isen, og mange fine formasjoner som brevannet har gravd ut gjennom tusener av år. Grottekroa kafe og overnatting ligger naturskjønt til med utsikt over Røvassdalen og i flott turterreng. P- plass ved Grønligrotta. Strømuttak for bobiler. **VELKOMMEN TIL GRØNLIGROTTA!**

Grønligrotta ligger 20 km nord for Mo i Rana. Med bil kjører du til Røssvoll på E-6, 12 kilometer nord for Mo i Rana. Her forlater du E-6 og følger skiltene opp Røvassdalen.

Priser i 2006 kr 90.- for voksne, kr 45.- for barn
Omvisning hver time fra 10.00 til 19.00 i sesongen.



Grønligrotta is Scandinavia's best known show-cave and the only one with electric lights. A guided trip brings you deep into the limestone cave, and lasts for approx. 40 minutes. The guide will show you the underground river which thunders through the cave, the Maze and a huge granit block brought there by an ancient glacier from miles away. A trip into Grønligrotta is well suited for the whole family. Grønligrotta is open for Cafe and rooms to let with view of the valley. Nice area for walking. Parking at Grønligrotta. Electricity for campers. **WELCOME TO GRØNLIGROTTA!**

The Grønligrotta cave is located 20 km north of Mo i Rana. Drive to Røssvoll on the E-6, 10 km north of Mo i Rana. Then leave the E-6 and follow the signs westwards.

Entrance fee 2006: NOK 90 / NOK 45
Guiding every hour from 10 a.m. to 7 p.m. in the season



Turistinformasjon
Mo i Rana

Tlf.: +47 75 13 92 00

Mail: infomo@arctic-circle.no

web: www.arctic-circle.no

Svartisen



Velkommen
i Svartiskongens
rike



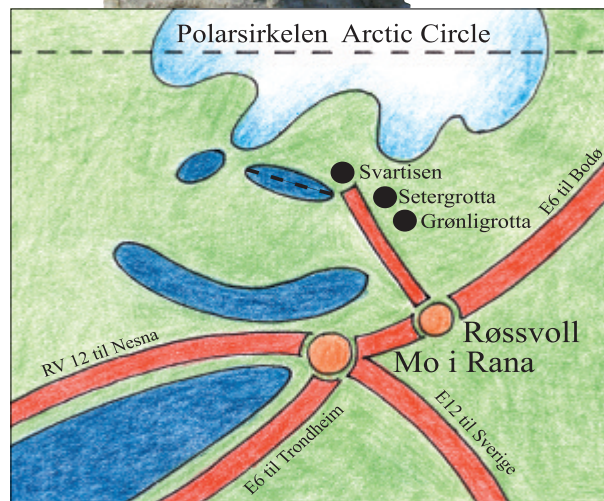
En naturopplevelse utenom det vanlige

Svartisen er Norges nest største isbre. Den ligger på Polarsirkelen i Saltfjell - Svartisen Nasjonalpark og har hele 60 bre-armer. Den mest kjente heter Austerdalsisen, den tur hit er en stor opplevelse.

Fra ca. 10. juni til 31. august går det båt over det is-grønne Svartisvatnet. Deretter er det ca. 3 km spasertur opp til Austerdalsvatnet og selve Svartisen. Du får oppleve et spennende landskap som var dekket av isbreen for bare noen tiår siden. Austerdalsisen kaster seg ut i vannet med oppsprukne isblokker og iskalde bre-elver, det er et mektig syn. For spaserturen til Svartisen anbefales joggesko/fjellsko. Kiosk og teltplass ved Svartisvatnet.

Svartisen ligger 30 km nord for Mo i Rana. Med bil kjører du til Røssvoll på E-6, 12 kilometer nord for Mo i Rana. Her forlater du E-6 og følger skiltene.

Turistbåten går mellom klokken 10.00 og kl. 16.00 hver dag i sesongen og båtturen tar ca. 20 minutter.



The glacier will give you a unique experience

Svartisen is Norway's second largest glacier, situated on the Arctic Circle in the Saltfjell-Svartisen National park. The most famous of Svartisen's 60 tongues is Austerdalsisen, and a visit will give you a unique nature experience. From approx. June 10. to August 31. a tourist boat crosses the ice-green lake of Svartisvatnet. You then have to walk for 2 miles to reach the lake Austerdalsvatnet and the glacier of Svartisen. During this walk, you pass through an exciting landscape which was covered by the glacier only a few decades ago. For the walk to Svartisen, rough footwear is recommended. Camping ground and kiosk by the Svartisvatnet lake.

The Svartisen glacier is located 30 km north of Mo i Rana. Drive to Røssvoll on the E-6, 10 km north of Mo i Rana. Then leave the E-6 and follow the signs.

The boat trip takes 20 minutes and runs between 10 am and 16 pm every day in the season.



Turistinformasjon Mo i Rana

Tlf.: +47 75 13 92 00

Mail: infomo@arctic-circle.no

web: www.arctic-circle.no

Setergrotta



Velkommen
i Svartiskongens
rike



Setergrotta er en av de største og mest spennende av Ranas ca. 200 grotter. I Setergrotta kan du oppleve gigantiske berghaller og smale passasjer, store jettegryter og dype sprekker, kritthvit marmor og merkelige kalkformasjoner - og ikke minst en stor underjordisk elv.

En 2-timers tur med guide i Setergrotta er en fascinerende opplevelse. På en enestående måte får du se naturens eget skaperverk, slik grotta er skapt gjennom flere hundre tusen år av vannets arbeid i kalkfjellet. Og elven som renner inne i fjellet arbeider ennå med å løse opp kalk og marmor.

VELKOMMEN TIL EN SPENNINGSTUR DU VIL HUSKE RESTEN AV LIVET!

Setergrotta ligger 20 km nord for Mo i Rana. Med bil kjører du til Røssvoll på E-6, 12 kilometer nord for Mo i Rana. Her forlater du E-6 og følger skiltene.

Pris pr. person i 2006: kr 235.- inkl. leie av utstyr

Turer hver dag fra 15. juni – 20. august kl. 11.30 og kl. 15.00, og kveldsturer kl. 20.00 man- tirs- ons- og torsdag.



The **Setergrotta** cave is one of the largest and most exciting among the 200 caves in the Mo i Rana area. Visiting the Setergrotta cave, you will experience giant canyons and narrow passages, spectacular marble and mica schist features, natural «chimneys» and an underground river.

A trip into the Setergrotta cave with our experienced guides is a fascinating experience. You can watch how nature itself created the cave - it started more than 400.000 years ago. The cave was formed by running water solving the limestone in a chemical process.

WELCOME TO AN EXCITING TRIP YOU WILL REMEMBER FOR THE REST OF YOUR LIFE!

The Setergrotta cave is located 20 km north of Mo i Rana. Drive to Røssvoll on the E-6, 10 km north of Mo i Rana. Then leave the E-6 and follow the signs.

Entrance pr. person in 2006: NOK 235.- incl. equipment

Guiding every day at 11.30 am and 3.00 pm. In the high season evening trips at 8.00 pm mon- tues- wednes- and thursday.



Turistinformasjon
Mo i Rana

Tlf.: +47 75 13 92 00

Mail: infomo@arctic-circle.no

web: www.arctic-circle.no

Svartisen Grønligrotta Setergrotta

*Velkommen
i Svartiskongens rike*



Svartisen

Besøk Norges nest største isbre!

Svartisen ligger på Polarsirkelen i Saltfjell - Svartisen Nasjonalpark.

Fra ca. 10. juni til 31. august går det båt over det is-grønne Svartisvatnet. Turistbåten går mellom klokken 10.00 og kl. 16.00 hver dag i sesongen og båtturen tar ca. 20 minutter. Deretter er det ca. 3 km spaseretur opp til Austerdalsvatnet og selve Svartisen som kaster seg ut i vannet med oppsprukne isblokker og iskalde bre-elver. For spaseraturen til Svartisen anbefales joggesko/fjellsko. Kiosk og teltplass ved Svartisvatnet.

Grønligrotta

- en naturopplevelse for hele familien!

Grønligrotta er Nordens mest kjente kalksteinsgrotte, og den eneste med belysning. Omvisningen med guide går flere hundre meter inn i fjellet. Grønligrotta har omvisning hver time fra 10.00 til 19.00 i sesongen. Grottekroa kafe og overnatting ligger naturskjønt til med utsikt over Røvassdalen og i flott turterreng.

VELKOMMEN!

Setergrotta

En sporty grottetur i Setergrotta

Her kan du oppleve gigantiske berghaller og smale passasjer, store jettegryter, kritthvit marmor og flotte kalkformasjoner.

En 2-timers tur med guide i Setergrotta er en fascinerende opp-levelse, og du får se naturens eget skaperverk på nært hold. Velkommen til en spenningstur du vil huske resten av livet!

Turer hver dag fra 15. juni – 20. august kl. 15.00. Fra ca. 1. juli formiddagsturer hver dag kl. 11.30 og kveldsturer kl. 20.00 man- tirs- ons- og torsdag.



Svartisen, Grønligrotta og Setergrotta ligger 20 - 30 km nord for Mo i Rana. Med bil kjører du til Røssvoll på E-6, 12 kilometer nord for Mo i Rana. Her forlater du E-6 og følger skiltene vestover opp Røvassdalen.



Turistinformasjon Mo i Rana

Tlf.: +47 75 13 92 00

Mail: infomo@arctic-circle.no

web: www.arctic-circle.no



Svartisen



Grønligrotta



Setergrotta

Svartisen Grønligrotta Setergrotta

*Welcome to the Kingdom
of "Svartiskongen"*



Svartisen

Visit the Svartisen glacier

Svartisen is Norway's second largest glacier, situated on the Arctic Circle in the Saltfjell-Svartisen National park. From approx. June 10. to August 31. a tourist boat crosses the ice-green lake of Svartisvatnet. The boat trip takes 20 minutes and runs between 10 am and 16 pm every day in the season.

You then have to walk for 2 miles to reach the lake Austerdalsvatnet and the glacier of Svartisen. For the walk to Svartisen, rough footwear is recommended. Camping ground and kiosk by the Svartisvatnet lake.

Grønligrotta

Grønligrotta is Scandinavia's best known show-cave and the only one with electric lights. A guided trip brings you deep into the limestone cave, and lasts for approx. 40 minutes. A trip into Grønligrotta is well suited for the whole family. Grønligrotta is open for guiding every hour from 10 a.m. to 7 p.m. in the season.

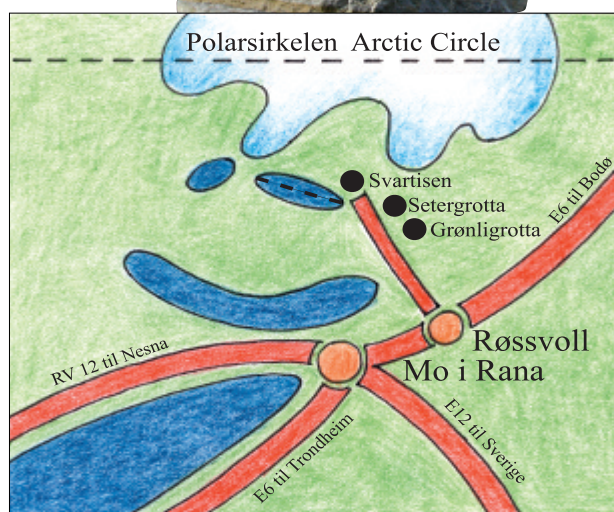
Parking at Grønligrotta. Cafe and rooms to let with view of the valley.

Nice area for walking.

Setergrotta

A sporty caving trip to the Setergrotta cave You will experience giant canyons and narrow passages, natural «chimneys» and an underground river. A trip into the Setergrotta cave with experienced guides is a sporty and fascinating experience. Welcome to an exciting trip you will remember for the rest of your life!

Guiding every day at 3.00 pm. In the high season evening trips at 8.00 pm mon- tues- wednes- and thursday, and in the morning at 11.30 am.



The Svartisen glacier and the caves Grønligrotta and Setergrotta are located 20 - 30km north of Mo i Rana. Drive to Røssvoll on the E-6, 10 km north of Mo i Rana. Then leave the E-6 and follow the signs westwards.



Turistinformasjon
Mo i Rana

Tlf.: +47 75 13 92 00

Mail: infomo@arctic-circle.no


web: www.arctic-circle.no



Svartisen



Grønligrotta



Setergrotta