

# Okstindan rundt



”En smak av villmark!”

*”A taste of wilderness”*



RANA - HEMNES - HATTFJELLDAL



SVERIGE



[arctic-circle.no](http://arctic-circle.no)



[www.blavegen.no](http://www.blavegen.no)



# Velkommen til en reise i fire kommuner, Okstindan rundt!

*Welcome to a journey through four municipalities, Okstindan roundabout!*



*Fjellvandring i grenseland.*

🇳🇴 Dette er en reise gjennom fire kommuner, under temaet: ”En smak av villmark!” Dere er velkommen til å ta turen, og oppleve noe av den flotteste natur som kan tilbys i Skandinavia. Reisen kan gjøres pr. bil eller sykkel. Den kan organiseres med guide eller dere kan dra på egen hånd. Den kan gjøres på en dag eller strekke seg over flere, med overnatting i det fri eller organisert. Er dere interessert i vandreturer, fisketurer, matopplevelser, husflid eller kulturopplevelser, her er mulighetene store.

**For utfyllende info; ta kontakt med de lokale turistinformasjonene:**

🇬🇧 *You are welcome to take the journey, and experience some of Scandinavia's most spectacular scenery just below the Arctic Circle. You can make the trip by car or on a bike. The trip can be organized with a guide or you can go on your own. It is possible to do this as a day trip, but you also spend several days experiencing the beautiful scenery. If you are interested in hiking, fishing, outdoor activities, local food, local craft or cultural experiences, this is the area for you.*

**For further information, please contact the local touristinformations:**



Rana/ Hemnes kommune

Hattfjelldal kommune

Storuman kommune Sverige

Turbok på nett:

Tel. +47 75 13 92 00

Tel. +47 751 84 005

Tel. +46 954 10 450

[www.arctic-circle.no](http://www.arctic-circle.no)

[www.turistinform.no](http://www.turistinform.no)

[www.tarnaby.se](http://www.tarnaby.se)

[www.turbok.org](http://www.turbok.org)





Bålkos med kaffekjele.

[www.turbok.org](http://www.turbok.org)



Sportsfiske.

[www.inatur.no](http://www.inatur.no)



"En smak av villmark."

Foto: Rolf Ørjan Høgseth.

## "En smak av villmark!"

*"A taste of wilderness"*

### Vandrings

Grensekommunene mellom Norge og Sverige ved Polarsirkelen tilbyr et rikt utvalg av vandreturer. Fra korte turer/veinære opplevelser, til flere dagers vandremuligheter i for eksempel Nordlandsruta. Man kan oppleve Okstind-breen med Nord-Norges høyeste fjell, samiske hellige fjell og godt merkede stier. Enkelte stier er GPS plottet.

### Hiking

*The border municipalities between Sweden and Norway by the Arctic Circle offer a wide variation of hiking possibilities. From short trips close to the road to several day hikes along the Nordland trail. In this area you can experience the Okstindan glacier with Northern Norway's highest mountain, nice rivers, large lakes, spectacular valleys and range of cultural trails with for example Sami history. Some trails have GPS co-ordinates.*

### Fiske

Fjell - og elvfisket etter ørret og røye og laks er på topp i Skandinavia, lett tilgjengelig rimelig å oppleve. Husk fiskekort, spør grunneier.

### Fishing

*Mountain and river fishing for trout and salmon doesn't get better than this anywhere else in Scandinavia. Easily accessible and affordable. Remember to buy a fishing permit.*

### Mat

Regionen er kjent for gode lokale råvarer. Reinkjøtt, røye/rakfisk og kamkake, rengakake, oster, bær, urter og mange andre lokalproduserte nisjeprodukter.

### Food

*The region is known for its superb quality in local raw materials. Spanning from reindeer meat, to trout and salmon, pastry, cheeses, herbs and a wide variety of local niche products.*



# Mo i Rana - Korgen

## Fjordstrekningen

Fra Mo i Rana kjører man sørover E6 langs Ranfjorden, Finneidfjorden og Sørfjorden til Korgen. På turen er det mulig med en avstikker fra Bjerka til Bjerkadalen og Målvatnet eller til Finneidfjord og til idylliske Hemnesberget, og det finnes flere overnattingssteder langs veien. Fra Korgen forlates E6 og man følger Rv 806, Villmarksveien, mot Bleikvassli og Hattfjelldal.

I Korgen tilbys overnatting og bespising og Krigsmuseet er absolutt verd et besøk. Godt fiske i elva Røssåga. En avstikker fra Korgen er Leirskardalen med god tilgang til Okstindan og breen.

## The Fjord line

*From Mo i Rana you follow E6 south along Ranfjorden, Finneidfjorden and Sørfjorden to Korgen. On the way you can make short trips to places like Bjerka and Bjerkadalen with Lille Målvatnet, Finneidfjord and idyllic Hemnesberget village, and there are several accommodations along the road. In Korgen you leave E6 and follow Rv 806, The wilderness road towards Bleikvassli and Hattfjelldal.*

*Korgen offer several accommodation and restaurants. You should also visit the war museum, try the excellent sea trout/ salmon fishing in Røssåga, or take a short trip to the Okstindan glacier and Leirskardalen.*



Brevandring på Okstindan.



*Mo i Rana, friluftsbymen.*



*Godt fiske i Ranfjorden.*



*Hemnesberget marina.*

## Tilbud rundt Okstindan

### Mo – Korgen

Tlf. /Phonenumber

#### Overnatting

①	Yttervik camping	- camping/ havfiske	+47 75 16 45 65
⑦	Lille Målvatn Fjellgård	- lavvo/ aktiviteter	+47 48 13 45 71
⑥	Bjerka Camping	- camping	+47 75 19 05 47
⑥	Korgen Vertshus	- rom og mat	+47 75 19 72 00
⑨	Korgenfjellet kro og motell	- motell/ vandring/ Okstindan	+47 75 17 01 50
⑧	Korgen camping	- camping/ elvefiske/ kano	+47 75 19 11 36

#### Restaurant/mat

①	Hauknes kro og bensin	- restaurant/ bensin	+47 75 13 58 40
⑤	Den Gyldne Oter	- restaurant	+47 45 85 21 25
④	T' Finni	- restaurant	+47 97 13 45 83

#### Butikker/Service

①	Amfi Meyer	- shopping	+47 75 13 92 20
①	Mosenteret	- shoppingvinmonopol	+47 75 16 95 98
①	Sporten Havna	- sportsbutikk	+47 75 15 84 84
①	Statoil Langneset	- bensin/service	+47 75 14 44 44
⑧	Statoil Korgen	- bensin/service	+47 75 19 10 62

#### Opplevelser /aktiviteter

①	Helgeand museum- Rana	- natur/kulturhistorisk museum	+47 75 11 01 40
①	Rana Spesialsport	- bre/vannaktiviteter/ butikk	+47 75 12 70 88
⑥	Hemnes bygdetun- Bjerka	- byggemuseum	+47 75 19 70 00
⑧	Korgen sentrum	- til Okstindan, Leirskardalen, fiske, service...	
⑧	Korgen krigshist. museum	- krigsmuseum	+47 75 19 15 03
⑧	Eldhus, Jamtjord, Leirskardalen	- Vernet bygning, kamkakebaking	

[www.arctic-circle.no](http://www.arctic-circle.no)



# Korgen - Hattfjelldal

## Villmarksvegen

Villmarksveien er en meget naturskjønn vei, hvor man passerer attraksjoner som jettegryter og fiskeparadiset Stormyrbassenget. Vi anbefaler en avstikker fra Bleikvassli til Stekvasselv og Nymoen med vandruter mot Okstindan og Spjeltfjelldalen.

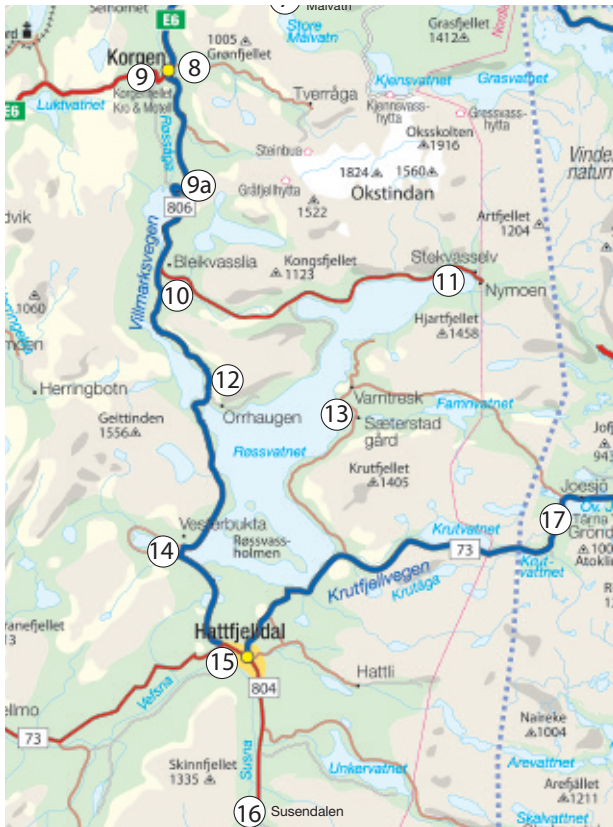
Bleikvassli tilbyr overnatting og er kjent for sin husflidstradisjon. Her finnes også en sameboplass med køte og fasiliteter, Sørfjellstunet. Etter Bleikvassli møter man Norges nest største innsjø, Røssvatnet. Man følger et vakkert og oversiktlig landskap langs Røssvatnet før man kommer på Rv 73 inn til Hattfjelldal.

Vi anbefaler også en tur til Susendal, en viktig innfallsport til Børgefjell nasjonalpark.

## *The Wilderness road*

*The Wilderness road is a very scenic and beautiful road, where you pass attractions like potholes and the fishing paradise Stormyrbassenget. We recommend a trip from Bleikvassli to Stekvasselv and Nymoen with hiking trails towards Okstindan and canoeing on Røssvatnet. Bleikvassli offer accommodation in a Sami building and is known for local craft. Here you will also find a Sami settlement with buildings and facilities. From Bleikvassli you follow Norway's second largest lake, Røssvatnet. You drive through a beautiful and open scenery along Røssvatnet before you enter Rv 73 just before Hattfjelldal.*

*We also recommend a trip to Susendal, an important entrance to Børgefjell national park.*



Stolt sportsfisker i Røssåga.



*Sjøforsen bro, Villmarkveien.*



*Utsikt over Korgen.*



*Sørfjelltunet, Bleikvassli.*

## Tilbud rundt Okstindan

### Korgen – Hattfjelldal

Tlf. /Phonenumber

#### Overnatting

⑩	Karihaug Leirsted	- rom/ vandring/ fiske	+47 75 19 61 91
⑩	Storeknausen Bleikvassli	- rom/ fiske/ vandring	+47 75 19 61 01
⑪	Stekvasselv gård	- hytter/ fiske/ vandring/ kano	+47 75 19 63 71
⑩	Villmarkstua Bleikvassli	- rom, kafé, samecamp	+47 91 31 71 01
⑭	Vesterbukt Feriehytter	- hytter/fiske	+47 75 18 52 25
⑮	Hattfjelldal Hotell	- rom/ restaurant	+47 75 18 50 50
⑫	Orrhaugen gård	- tradisjonsmat, hytte	+47 41 47 60 00

#### Restaurant/mat

⑩	Sørfjelltunet, Bleikvassli	- mat, husflid, køte	+47 97 67 12 45
⑮	Gobiten	- lokal mat	+47 75 18 54 00
⑮	Hattfjelldal Grillkiosk	- matservering	+47 75 18 44 70

#### Butikker/Service

⑮	Hattfjelldal Flyklubb	- sightseeing - på bestilling	+47 90 20 66 78 +47 95 70 09 08
---	-----------------------	----------------------------------	------------------------------------

#### Opplevelser /aktiviteter

⑨a	Sjøforsen bro	- brokonstruksjon, Rv806	
⑨a	Jettegrytene ved Stabbforsen	- Rv 806	
⑨a	Stormyrbassenget	- urskog, kvernhus, fugl og fisk	
⑩	Sørfjelltunet, Bleikvassli	- køteplass, husflidutvalg, bygdesamling	+47 97 67 12 45
	Røssvatnet	- fiske, jakt, Norges 2. største innsjø	
⑮	Sijti Jarngje, samisk kulturs.	- samisk museum	+47 75 18 49 70
⑮	Prestegården da	- vernet hus, Kunstutstillinger på bestilling	+47 99 15 38 65 +47 75 18 45 46
⑮	Lensmannsgården	- Bygdesamling utstilling	+47 75 18 48 22 +47 45 61 83 50

[www.arctic-circle.no](http://www.arctic-circle.no)  
[www.turistinform.no](http://www.turistinform.no)  
[www.hemnesturistforening.no](http://www.hemnesturistforening.no)



# Hattfjelldal - Hemavan

## 🇳🇴 Krutfjellvegen

I Hattfjelldal kan man besøke Samisk Kultursenter, Prestegården, Lensmannsgården og se på ”Alveborg” skulpturlandskap Nordland.

Området rundt er kjent for god lokal mat. Her finnes overnatting, handel og servicetilbud. På vinteren tilbyr snøskooterkjøring. På turen mot Sverige kan man velge å kjøre av Rv 73 mot Varntrask, og oppleve Sæterstad gård og Kolbeintunet museum. Hovedveien, over Krutfjellet går så videre mot Joesjø, Vestansjø, E12 og til Tärnaby eller Hemavan. På veien mot Sverige, langs Krutfjellveien, fins en bergkrystallgruve og en kan se flere kunstverk i stein og tre langs veien.

Merket vandreloype til Atoklinten anbefales. Start like før Joesjø.

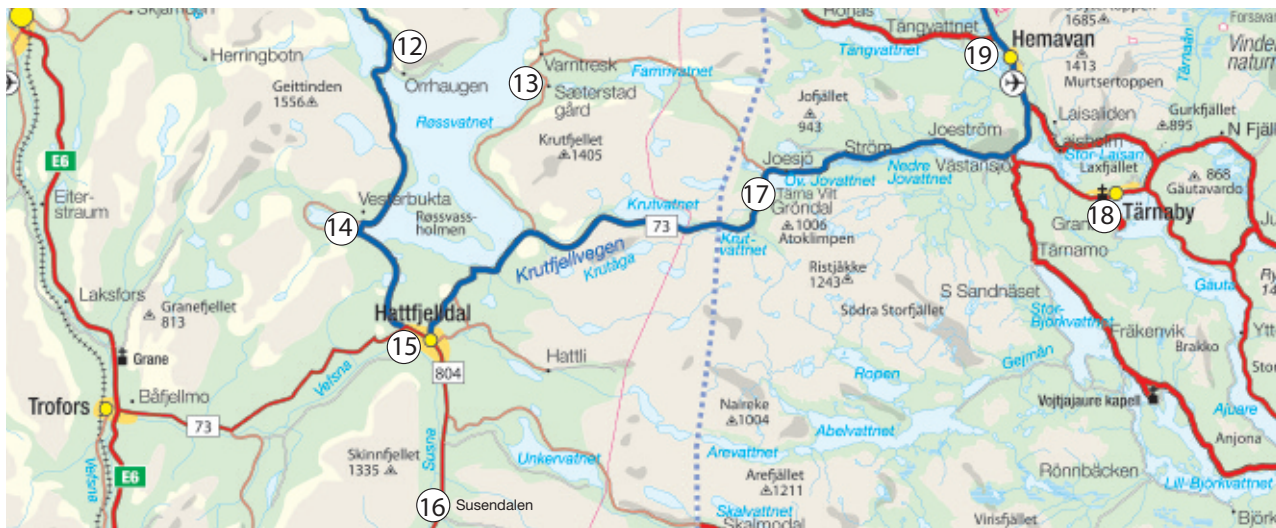
Hemavan har flyplass med kommunikasjon til Stockholm. Dette er et betydelig opplevelsesområde spesielt på vinter med alpinbakker og snøskooterkjøring. Kungsleden starter her.

## 🇬🇧 Krutfjellvegen

*In Hattfjelldal you can visit the Sami cultural centre, the vicarage, the old Police building and Alveborg in Nordland Sculptural landscape.*

*The area is well known for it's local food. Here are accommodation, shopping and service facilities. In winter you can go on snowmobile safari from Hattfjelldal. On the road towards Sweden you can choose to go Rv 73 by Varnträsk and visit Sæterstad farm and Kolbeintunet museum. Krutfjellveien will take you over Krutfjellet, Joesjö, Vestansjö to E12 and Tärnaby/ Hemavan. Along this road you will pass an old crystal mine, and you can see several works of art made from stone and tree. We recommend the marked trail to the mountain Atoklinten with starting point at Joesjö.*

*There are daily departures from Hemavan airport to Stockholm. This area is an outdoor paradise especially in winter with skiing and snow mobile driving. This is where the Kings trail starts.*







Røssvatnet, Norges 2. største innsjø.



Samisk kultursenter, Sijti Jarngge.



Scotterturer i grensefellene.

## Tilbud rundt Okstindan

### Hattfjelldal - Hemavan

#### Overnatting/servering

13	Sæterstad Gård	Gårdsmat salg/servering	+47 75 18 51 40
16	Furuheim Gård	Servering/rom	+47 75 18 56 23
17	Tåma Vilt	Motell, restaurang, försäljning	+46 954-320 00
19	Hemavans Kursgård	Logi, restaurang, simhall	+46 954-300 02
19	Hemavan Service	Stug- och lägenhetsförmedling	+46 954-300 20
19	Hemavans Högfjällshotell	Hotell, restaurang, konferens	+46 954-301 55
19	Hemavans Vårdshus	Vårdshus, stugor, restaurang	+46 954-305 15
19	SMU-fjällgård	Lägggård och vandrarhemsboende	+46 954-300 27

#### Butikker/Service

19	Berglunds Järnia	Järnhandel, Hemavan	+46 954-300 21
19	Hemavan Tärnaby Airport	Flygplatsen i Hemavan	+46 954-305 30
19	Statoil Hemavan	Bensinstation	+46 954-380 40

#### Opplevelser/aktiviteter

12	Røssvatnet	- fiske, jakt Norges 2. største innsjø	
15	Hattfjelldal sentrum	- sentrumsfunksjoner, turistinformasjon	
15	Samisk Kultursenter, Sijti Jarngge	- samisk museum	+47 75 18 49 70
13	Kolbeintunet Vartresk	- museum	+47 75 18 48 22
15	Heggeneset skogsarbeidergård-	skogsmuseum	+47 75 18 48 22
16	Svenskvollen gård	- gammel gård m/utstillinger	+47 95 27 17 11
16	Gammelbutikken i Kroken	- utstilling "handel over grensen"	+47 75 18 56 21
15	Elvestad Gård	- bergkrystallforekomst, Rv 73	
19	Fjällbotaniska trädgården	- Alpin botanisk trädgård	+46 954-380 23
19	Naturum, Hemavan	- Utställning, Vindelfjällens naturreservat	+46 954-380 23
19	Simhallen Sälen	- Hemavan	+46 954-301 03
19	Hemavan Outdoor	- Aktiviteter och guidade turer	+46 954-381 40
18	Tärnaby		

[www.krutfjellvegen.nett](http://www.krutfjellvegen.nett)

[www.turistinform.no](http://www.turistinform.no)

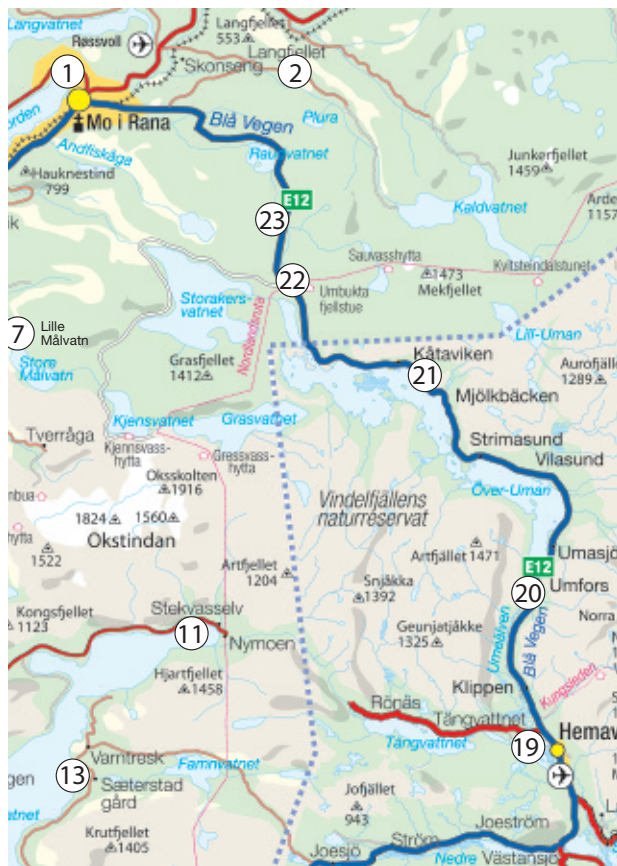
[www.tarnaby.se](http://www.tarnaby.se)

# Hemavan - Mo i Rana

## 🇳🇴 Blå vegen

E12 eller Blå vegen, kan så følges tilbake til Mo i Rana. Det er daglig bussforbindelse langs Blå vegen mellom Umeå og Mo i Rana. Det er flere overnattingstilbud langs E12. Her kjører man gjennom vakkert fjellandskap og man får også god utsikt inn mot Okstindan. Rett over grensen kommer man til Umbukta Fjellstue.

Sommeravkjøring fra Umbukta rundt Akersvatnet til Kjensvatnet, Gråsvatnet og god tilgang til Okstindan. På



ferden videre mot Mo kjører man gjennom Ranas mest populære friluftsområde. Her er godt preparerte løyper og stier sommer som vinter. Ved Tverrvatnet ligger også en idyllisk fjellstue. Like ved er også stor samisk reindriftsaktivitet. Noen kilometer før Mo i Rana, kommer man til Utsikten. Her er det fint å stoppe for å nyte utsikten over byen med Svartisen, Høgtuva og Ranfjorden i bakgrunnen. I regionsenteret Mo i Rana finnes det meste av kommunikasjoner og servicetilbud for besøkende, godt utgangspunkt for aktiviteter i naturen.

## 🇬🇧 The Blue highway

*From Tärnaby/ Hemavan you can follow E12 or the Blue highway back to Mo i Rana. There are daily busses along the E12 between Umeå and Mo i Rana. On this way you will find several accommodations. Here you drive through beautiful mountain scenery, and you will have a great view towards the Okstindan glacier. Just after you have crossed the border to Norway, you come to Umbukta Mountain farm. In summer you can drive from here all the way in to Kjensvatnet, Gråsvatnet and the Okstindan glacier. On your journey from Umbukta to Mo i Rana you drive to the city's most popular outdoor areas. In winter time there are excellent cross country tracks, and in summer there are excellent hiking, fishing and hunting conditions here. Close to Tverrvatnet there is a large Sami farm with reindeers.*

*A few kilometres above Mo i Rana you come to Utsikten (The view point). From here you will have an excellent view towards the city, the fjord, the mountains and the Svartisen glacier. Mo i Rana is the region centre, and here you will find all kinds of communications and services. A good starting point for adventures in the wild.*



*E12 ved riksgrensen mellom Norge og Sverige.*





Riksgrensen Norge - Sverige



Hundekjøring i arktisk landskap.



Ridetilbud for hele familien.

## Tilbud rundt Okstindan

### Hemavan –Mo i Rana

#### Overnatting

19	Kungsporten	Lägenheter og grillserving	+46 954-380 00
19	Sånninggården	Restaurang och pensionat	+46 954-330 00
19	Klippens stugby	Klippen, parhuslägenheter	+46 70-691 23 42
21	Johanssons fjällstugor	Stugor i Mjölkbäcken	+46 954-360 11
19	Kåtavikens stugby	Stugor och butik	+46 954-360 18
22	Umbukta Fjellstue	- rom/ mat/ kano/ fiske/ vandring	+47 75 15 77 00
1	Comfort Ole Tobias	- hotell	+47 75 15 77 77
1	Hotell Svartisen	- hotell	+47 75 15 19 99
1	Mo Gjestegård	- hotell/ gjestegård	+47 75 15 22 11
1	Meyergården hotell	- hotell/ restaurant	+47 75 13 40 00

#### Restaurant/mat

1	Arctic rein og vilt	- lokal mat	+47 75 12 23 00
2	Pruglhei gård	- lokal mat	+47 75 14 80 24
1	Abelone mat og vinstue	- restaurant	+47 75 15 38 88
1	Big Horn steakhouse	- restaurant	+47 75 14 32 02
1	Babettes	- restaurant	+47 75 15 44 33

#### Butikker/Service

20	Gränslöst Köpcenter	Umfors	+46 954-311 50
21	Kåtavikens butik	Kåtaviken	+46 954-360 18
20	Perssons Bil & Skoterservice	Vilasund	+46 954-370 00
1	Statoil Gruben	- bensin/service	+47 75 14 44 44

#### Opplevelser/aktiviteter

20	Gausjosjøen, Vilasund	- sameboplass	
20	Vila kapell, Strimasund	- kirke	
2	Langfjell Gård	- turridning islandshest	+47 75 16 66 01
1	Moheia Bad	- badeland	+47 75 14 60 60
1	Nordland Teater	- teater/ show/ konserter	+47 75 13 48 48
1	Stenneset bygdetun	- bygdemuseum	
1	Skillevollen skipark	- alpin/langrenn/turløype	
1	Klokkerhagen Elvepark	- tursti/badeplass og mye mer	

[www.blavegen.no](http://www.blavegen.no)  
[www.arctic-circle.no](http://www.arctic-circle.no)  
[www.tarnaby.se](http://www.tarnaby.se)  
[www.ranaturistforening.no](http://www.ranaturistforening.no)





### Avstandstabell:

Mo i Rana- Korgen	38,7 km
Korgen- Hattfjelldal	71,7 km
Hattfjelldal-Hemavan	74,2 km
Hemavan- Mo i Rana	98,1km
<b>Totalt</b>	<b>282,7 km</b>